


TRECHO 10



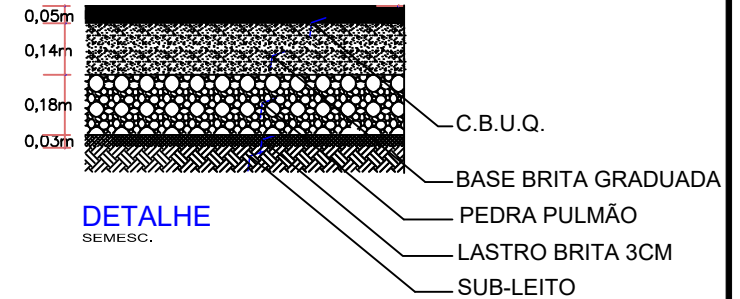
ESTATÍSTICA DAS ÁREAS

TRECHO RODOVIA LINHA SANTO ALÉCIO (TRECHO 02)

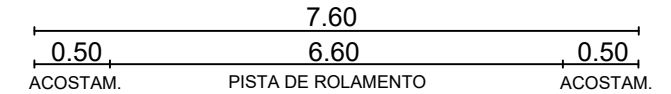
EST. 0,000 ATÉ EST. 96+5,80	828,50m
EXTENSÃO	
EST. A PAVIMENTAR 55 ATÉ EST. 96+5,80	7,60m
LARGURA	
PISTA DE ROLAMENTO	6,60m
ACOSTAMENTO	0,50m(cada)
ÁREA A PAV. PISTA ROLAMENTO	5.468,10m ²
ÁREA ACOSTAMENTO TRATAMENTO SUPERFICIAL SIMPLES	828,50m ²
ÁREA TOTAL A PAVIMENTAR	6.296,60m ²

LEGENDA

- BORDO EXISTENTE
- - - CERCA
- POSTE



DETALHE
SEMESC.



PERFIL TRANSVERSAL

ESC. 1 / 50

LEGENDA		CURVA DE NÍVEL		PERFIL DO TERRENO		CERCA		RM RESIDÊNCIA EM MADEIRA
		CURSO D'ÁGUA		BORDO DE TERRAPLANAGEM		MURO		RA RESIDÊNCIA EM ALVENARIA
		BUEIRO EXISTENTE		OFFSET DE ATERRO		BOCA DE LOBO		CR CONSTRUÇÃO RURAL
		EIXO PROJETADO		OFFSET DE CORTE		BUEIRO PROJETADO		POSTE
		BORDO PROJETADO		TALUDE DE CORTE		SARJETA EM CONCRETO		VEGETAÇÃO 1
		ACOSTAMENTO PROJETADO		TALUDE DE ATERRO		BOCA DE BUEIRO		VEGETAÇÃO RASTEIRA
	GRADE PROJETADO		PISTA PAVIMENTADA		DRENO PROFUNDO		LAVOURA	



TÍTULO:	PAVIMENTAÇÃO RODOVIA LINHA SANTO ALÉCIO (TRECHO 02)	
REFERÊNCIA:	PROJETO EXECUTIVO	PROJETO GEOMÉTRICO
PROPRIETÁRIO:	MUNICÍPIO DE IBIAM	
RESPONSÁVEL TÉCNICO:	RONALDO REGALIN - ENGENHEIRO CIVIL	
ESCALA:	SEM ESCALA	DATA: MAIO/2020

PRANCHA:
08