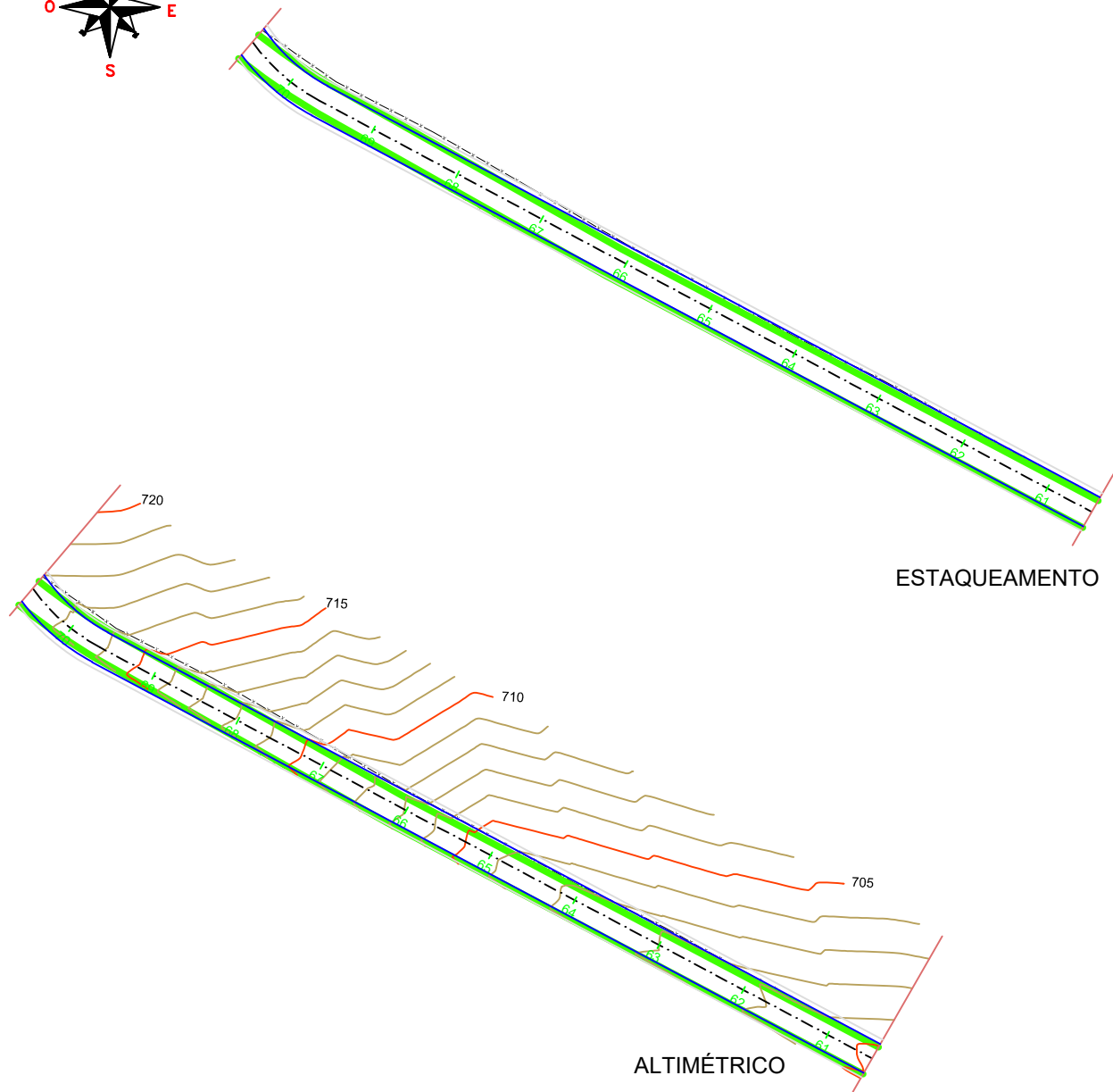


TRECHO 7



ESTAQUEAMENTO

ALTIMÉTRICO

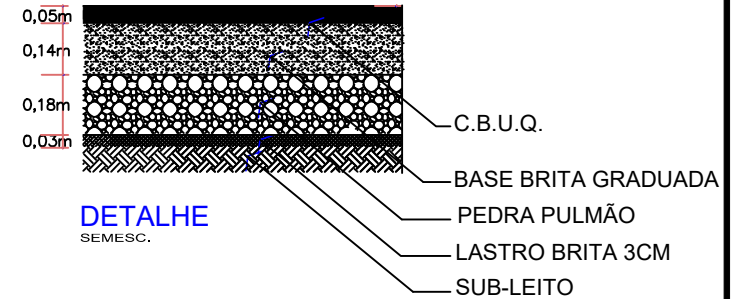
ESTATÍSTICA DAS ÁREAS

TRECHO RODOVIA LINHA SANTO ALÉCIO (TRECHO 02)

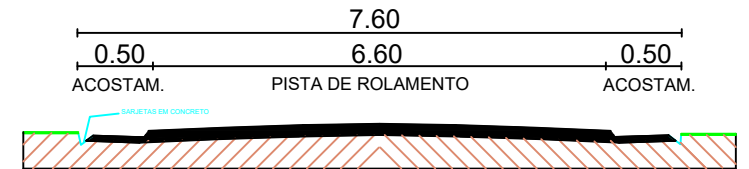
EST. 0,000 ATÉ EST. 96+5,80	
EXTENSÃO	828,50m
LARGURA	7,60m
PISTA DE ROLAMENTO	6,60m
ACOSTAMENTO	0,50m(cada)
ÁREA A PAV. PISTA ROLAMENTO	5.468,10m ²
ÁREA ACOSTAMENTO TRATAMENTO SUPERFICIAL SIMPLES	828,50m ²
ÁREA TOTAL A PAVIMENTAR	6.296,60m ²

LEGENDA

- BORDO EXISTENTE
- - - - CERCA
- POSTE



DETALHE
SEMESC.



PERFIL TRANSVERSAL

ESC. 1 / 50

LEGENDA		CURVA DE NÍVEL		CERCA		RM RESIDÊNCIA EM MADEIRA
		CURSO D'ÁGUA		MURO		RA RESIDÊNCIA EM ALVENARIA
		BUEIRO EXISTENTE		BOCA DE LOBO		CR CONSTRUÇÃO RURAL
		EIXO PROJETADO		BUEIRO PROJETADO		POSTE
		BORDO PROJETADO		SARJETA EM CONCRETO		VEGETAÇÃO 1
		ACOSTAMENTO PROJETADO		BOCA DE BUEIRO		VEGETAÇÃO RASTEIRA
	GRADE PROJETADO		DRENO PROFUNDO		LAVOURA	
		PERFIL DO TERRENO		BORDO DE TERRAPLANAGEM		OFFSET DE ATERRO
		OFFSET DE CORTE		TALUDE DE CORTE		TALUDE DE ATERRO
		PISTA PAVIMENTADA				



TÍTULO:	PAVIMENTAÇÃO RODOVIA LINHA SANTO ALÉCIO (TRECHO 02)	
REFERÊNCIA:	PROJETO EXECUTIVO	PROJETO GEOMÉTRICO
PROPRIETÁRIO:	MUNICÍPIO DE IBIAM	
RESPONSÁVEL TÉCNICO:	RONALDO REGALIN - ENGENHEIRO CIVIL	
ESCALA:	SEM ESCALA	DATA: MAIO/2020

PRANCHA:
05