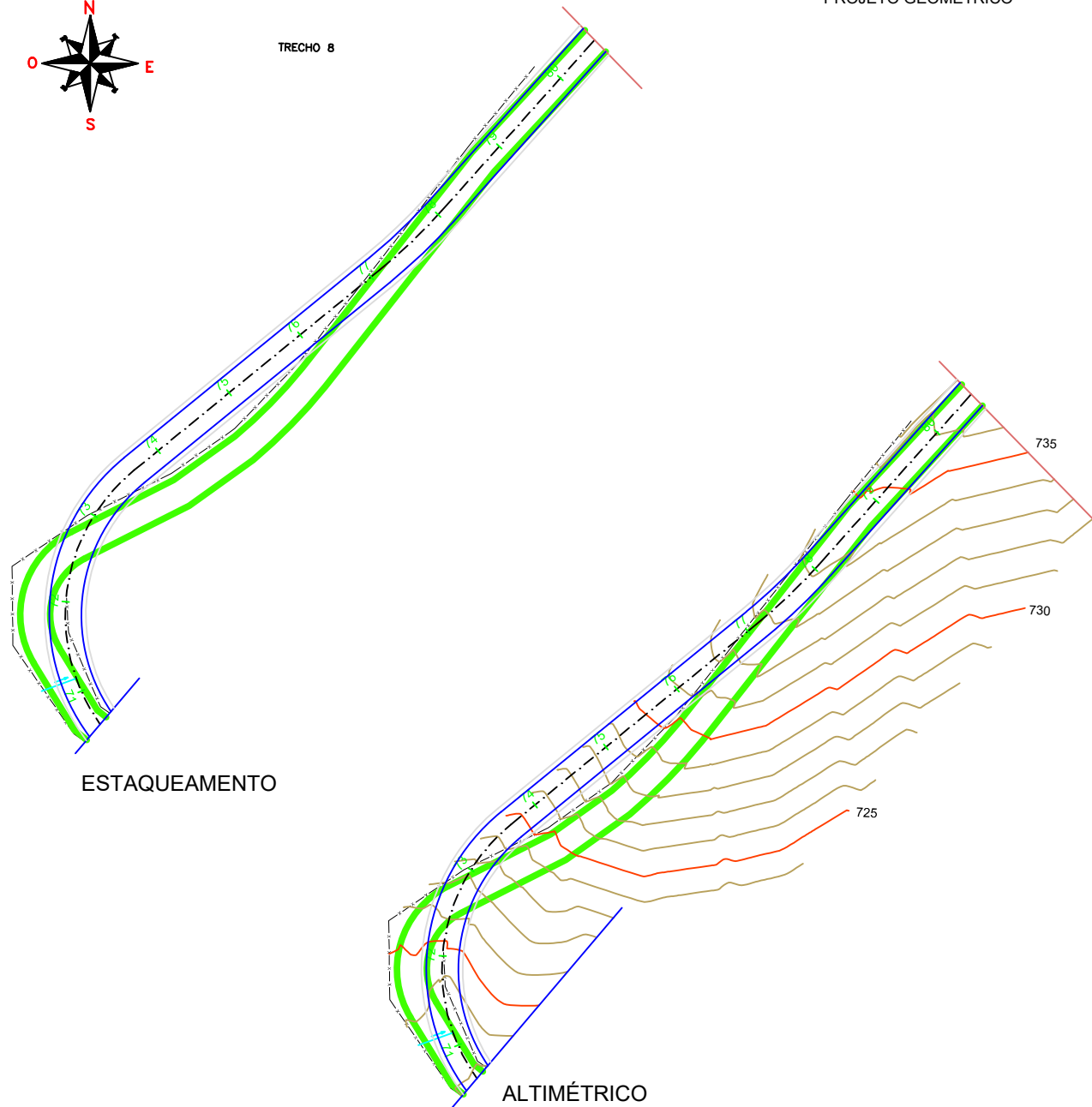


TRECHO 8



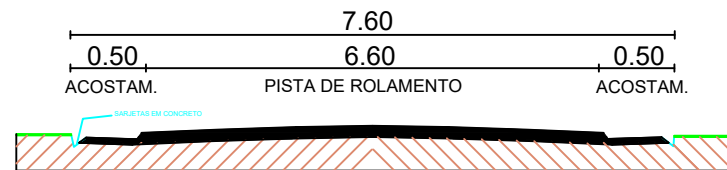
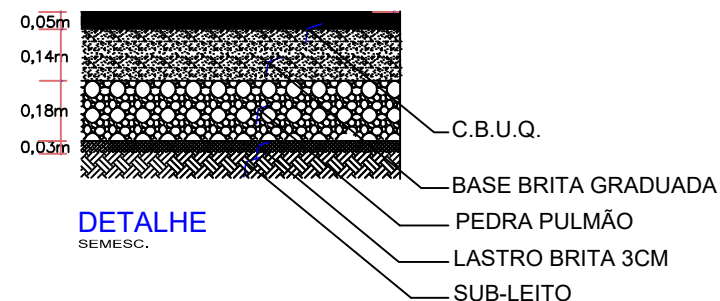
ESTATÍSTICA DAS ÁREAS

TRECHO RODOVIA LINHA SANTO ALÉCIO (TRECHO 02)

EST. 0,000 ATÉ EST. 96+5,80	
EXTENSÃO	828,50m
LARGURA	7,60m
PISTA DE ROLAMENTO	6,60m
ACOSTAMENTO	0,50m(cada)
ÁREA A PAV. PISTA ROLAMENTO	5.468,10m ²
ÁREA ACOSTAMENTO TRATAMENTO SUPERFICIAL SIMPLES	828,50m ²
ÁREA TOTAL A PAVIMENTAR	6.296,60m ²

LEGENDA

- BORDO EXISTENTE
- - - - CERCA
- POSTE



PERFIL TRANSVERSAL

ESC. 1 / 50

LEGENDA

- | | | | |
|-----------------------|------------------------|---------------------|----------------------------|
| CURVA DE NÍVEL | PERFIL DO TERRENO | CERCA | RM RESIDÊNCIA EM MADEIRA |
| CURSO D'ÁGUA | BORDO DE TERRAPLANAGEM | MURO | RA RESIDÊNCIA EM ALVENARIA |
| BUEIRO EXISTENTE | OFFSET DE ATERRO | BOCA DE LOBO | CR CONSTRUÇÃO RURAL |
| EIXO PROJETADO | OFFSET DE CORTE | BUEIRO PROJETADO | POSTE |
| BORDO PROJETADO | TALUDE DE CORTE | SARJETA EM CONCRETO | VEGETAÇÃO 1 |
| ACOSTAMENTO PROJETADO | TALUDE DE ATERRO | BOCA DE BUEIRO | VEGETAÇÃO RASTEIRA |
| GRADE PROJETADO | PISTA PAVIMENTADA | DRENO PROFUNDO | LAVOURA |



TÍTULO:	PAVIMENTAÇÃO RODOVIA LINHA SANTO ALÉCIO (TRECHO 02)	
REFERÊNCIA:	PROJETO EXECUTIVO	PROJETO GEOMÉTRICO
PROPRIETÁRIO:	MUNICÍPIO DE IBIAM	
RESPONSÁVEL TÉCNICO:	RONALDO REGALIN - ENGENHEIRO CIVIL	
ESCALA:	SEM ESCALA	DATA: MAIO/2020

PRANCHA: **06**