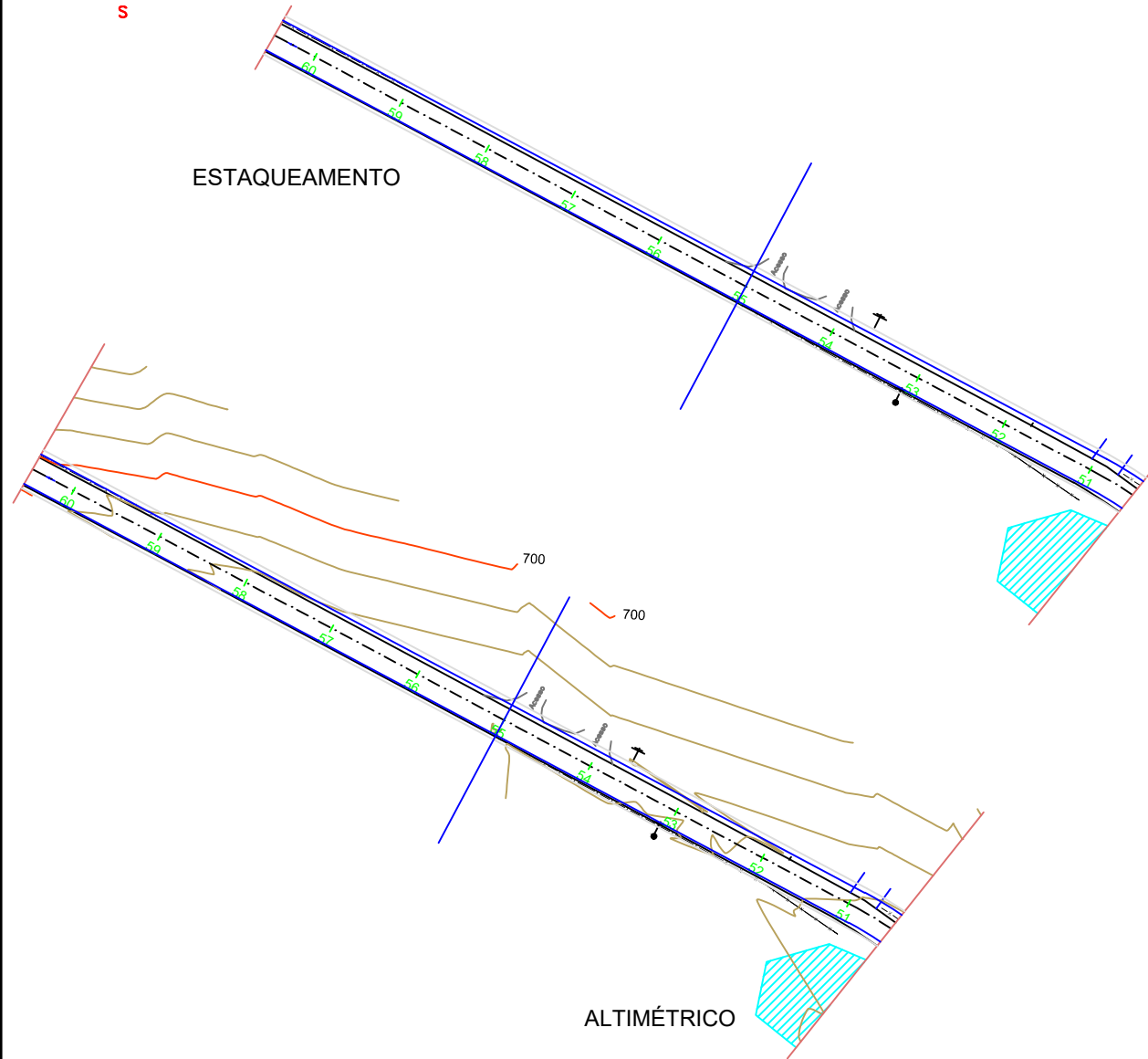


TRECHO 6

ESTAQUEAMENTO



ALTIMÉTRICO

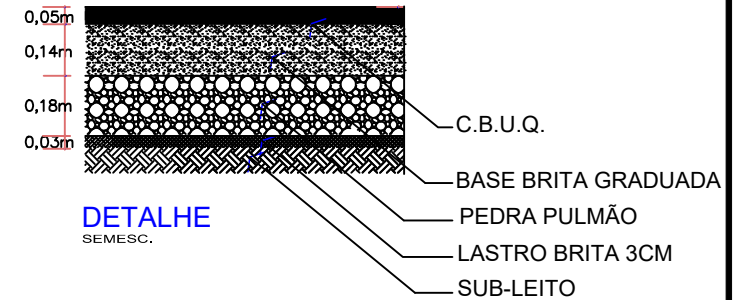
**ESTATÍSTICA DAS ÁREAS**

**TRECHO RODOVIA LINHA SANTO ALÉCIO (TRECHO 02)**

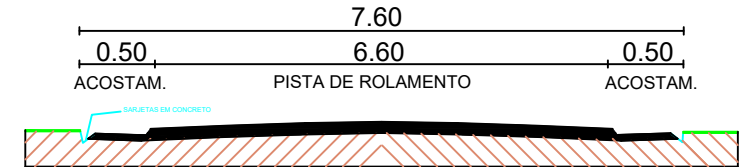
EST. 0,000 ATÉ EST. 96+5,80	
EXTENSÃO	828,50m
LARGURA	7,60m
PISTA DE ROLAMENTO	6,60m
ACOSTAMENTO	0,50m(cada)
ÁREA A PAV. PISTA ROLAMENTO	5.468,10m <sup>2</sup>
ÁREA ACOSTAMENTO TRATAMENTO SUPERFICIAL SIMPLES	828,50m <sup>2</sup>
ÁREA TOTAL A PAVIMENTAR	6.296,60m <sup>2</sup>

**LEGENDA**

- BORDO EXISTENTE
- CERCA
- POSTE



**DETALHE**  
SEMESC.



**PERFIL TRANSVERSAL**

ESC. 1 / 50

**LEGENDA**

- |                       |                        |                     |                            |
|-----------------------|------------------------|---------------------|----------------------------|
| CURVA DE NÍVEL        | PERFIL DO TERRENO      | CERCA               | RM RESIDÊNCIA EM MADEIRA   |
| CURSO D'ÁGUA          | BORDO DE TERRAPLANAGEM | MURO                | RA RESIDÊNCIA EM ALVENARIA |
| BUEIRO EXISTENTE      | OFFSET DE ATERRO       | BOCA DE LOBO        | CR CONSTRUÇÃO RURAL        |
| EIXO PROJETADO        | OFFSET DE CORTE        | BUEIRO PROJETADO    | POSTE                      |
| BORDO PROJETADO       | TALUDE DE CORTE        | SARJETA EM CONCRETO | VEGETAÇÃO 1                |
| ACOSTAMENTO PROJETADO | TALUDE DE ATERRO       | BOCA DE BUEIRO      | VEGETAÇÃO RASTEIRA         |
| GRADE PROJETADO       | PISTA PAVIMENTADA      | DRENO PROFUNDO      | LAVOURA                    |



TÍTULO: PAVIMENTAÇÃO RODOVIA LINHA SANTO ALÉCIO (TRECHO 02)	
REFERÊNCIA: PROJETO EXECUTIVO	PROJETO GEOMÉTRICO
PROPRIETÁRIO: MUNICÍPIO DE IBIAM	PRANCHA: 04
RESPONSÁVEL TÉCNICO: RONALDO REGALIN - ENGENHEIRO CIVIL	
ESCALA: SEM ESCALA	DATA: MAIO/2020