






PROJETO GEOMÉTRICO - LINHA GERAL

COORDENADA GEOGRÁFICA UTM
LESTE: 474705
SUL: 69956424

PI INTERIOR































-  TRECHO A PAVIMENTAR
EXTENSÃO: 828,50m
-  GARAGEM
-  VEGETAÇÃO
-  LAVOURA
-  POSTE



COORDENADA GEOGRÁFICA UTM
LESTE: 475814
SUL: 6994584

BR 153

LEGENDA

	CURVA DE NÍVEL		PERFIL DO TERRENO		CERCA		RM RESIDÊNCIA EM MADEIRA
	CURSO D'ÁGUA		BORDO DE TERRAPLANAGEM		MURO		RA RESIDÊNCIA EM ALVENARIA
	BUEIRO EXISTENTE		OFFSET DE ATERRAMENTO		BOCA DE LOBO		CR CONSTRUÇÃO RURAL
	EIXO PROJETADO		OFFSET DE CORTE		BUEIRO PROJETADO		POSTE
	BORDO PROJETADO		TALUDE DE CORTE		SARJETA EM CONCRETO		VEGETAÇÃO 1
	ACOSTAMENTO PROJETADO		TALUDE DE ATERRAMENTO		BOCA DE BUEIRO		VEGETAÇÃO RASTEIRA
	GRADE PROJETADO		PISTA PAVIMENTADA		DRENO PROFUNDO		LAVOURA



TÍTULO:	PAVIMENTAÇÃO RODOVIA LINHA SANTO ALÉCIO (TRECHO 02)	
REFERÊNCIA:	PROJETO EXECUTIVO	PROJETO GEOMÉTRICO LINHA GERAL
PROPRIETÁRIO:	MUNICÍPIO DE IBIAM	
RESPONSÁVEL TÉCNICO:	RONALDO REGALIN - ENGENHEIRO CIVIL	
ESCALA:	SEM ESCALA	DATA: MAIO/2020

PRANCHA:
03