

PROJETO GEOMÉTRICO

**SINALIZAÇÃO - PLACAS**

**RODOVIA LINHA SANTA LUCIA**

PLACA DE SINALIZAÇÃO	03
PLACA DE DENOMINAÇÃO	01
<b>TOTAL DE PLACAS</b>	<b>04</b>

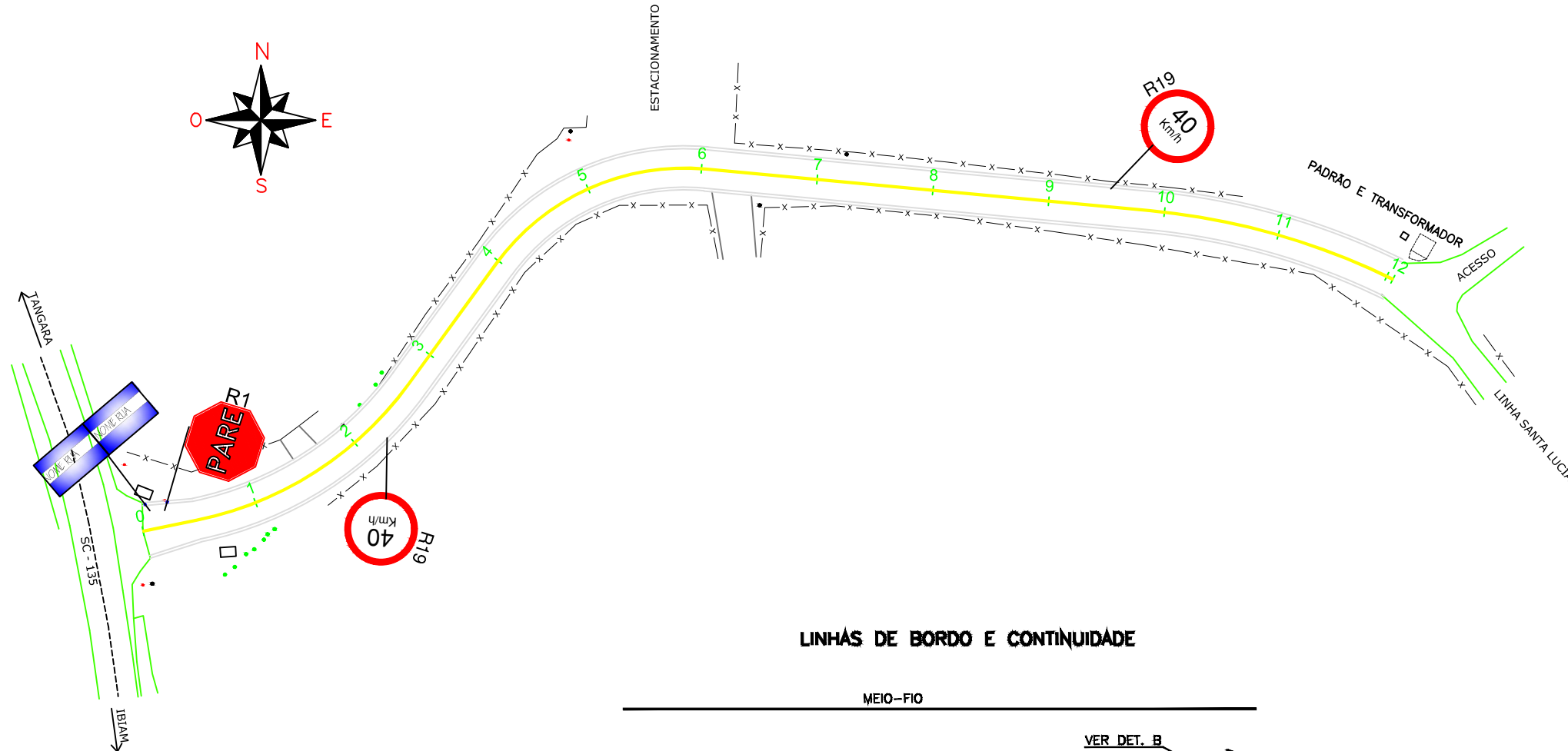
**PARADA OBRIGATÓRIA – PADRÃO R1**

LADO MÍNIMO 0,25m  
 ORLA INF. BRANCA MÍN. 0,020m  
 ORLA EXT. VERM. MÍN. 0,010m

**VELOCIDADE – PADRÃO R19**

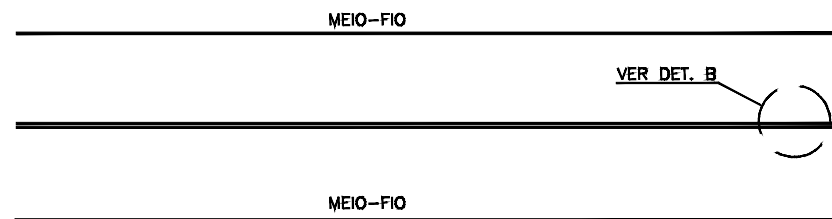
DIÂMETRO MÍNIMO 0,40m  
 TARJA MÍNIMA 0,040m  
 ORLA MÍNIMA 0,040m

**PLACA METÁLICA NOMINATIVA DAS RUAS**  
 0,20m X 0,45m




**SINALIZAÇÃO**  
 Escala 1/1000

**LINHAS DE BORDO E CONTINUIDADE**



**DETALHE B**



**CONVENÇÕES**

	FAIXAS E SINAIS EM COR AMARELO
	FAIXAS E SINAIS EM COR BRANCO
	FAIXAS CONTÍNUAS
	FAIXAS INTERROMPIDAS EM CADÊNCIA 1X1
	LOCAL DE PLACA
	SETA TIPO A
	SETA TIPO B
	SETA TIPO C
	PLACA - PARADA OBRIGATORIA
	PLACA - LIMITE DE VELOCIDADE
	PLACA - DENOMINAÇÃO DE RUA

<b>LEGENDA</b>		CURVA DE NÍVEL		PERFIL DO TERRENO		CERCA		RESIDÊNCIA EM MADEIRA
		CURSO D'ÁGUA		BORDO DE TERRAPLANAGEM		MURO		RESIDÊNCIA EM ALVENARIA
		BUEIRO EXISTENTE		OFFSET DE ATERRO		BOCA DE LOBO		CONSTRUÇÃO RURAL
		EIXO PROJETADO		OFFSET DE CORTE		BUEIRO PROJETADO		POSTE
	BORDO PROJETADO		TALUDE DE CORTE		SARJETA EM CONCRETO		VEGETAÇÃO 1	
	ACOSTAMENTO PROJETADO		TALUDE DE ATERRO		BOCA DE BUEIRO		VEGETAÇÃO RASTEIRA	
	GRADE PROJETADO		PISTA PAVIMENTADA		DRENO PROFUNDO		LAVOURA	



TÍTULO: PAVIMENTAÇÃO RODOVIA LINHA SANTA LUCIA		PRANCHA: <b>08</b>
REFERÊNCIA: PROJETO EXECUTIVO	PROJETO GEOMÉTRICO	
PROPRIETÁRIO: MUNICÍPIO DE IBIAM		ESCALA: SEM ESCALA
RESPONSÁVEL TÉCNICO: RONALDO REGALIN - ENGENHEIRO CIVIL		
DATA: JULHO/2020		