

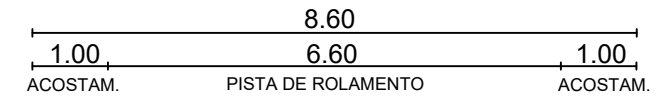
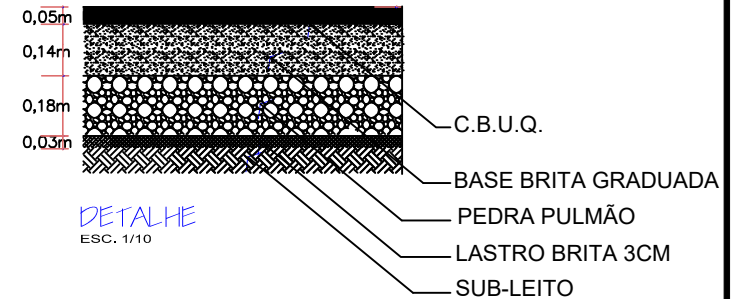
ESTATÍSTICA DAS ÁREAS

TRECHO RODOVIA LINHA SÃO SEBASTIÃO

EST. O ATÉ ESTACA 99+1.55	
EXTENSÃO	2.005,20m
LARGURA	8,60m
PISTA DE ROLAMENTO	6,60m
ACOSTAMENTO	1,00m (cada)
ÁREA A PAV. PISTA ROLAMENTO	13.254,52m ²
ÁREA ACOSTAMENTO TRATAMENTO SUPERFICIAL SIMPLES	4.010,40m ²

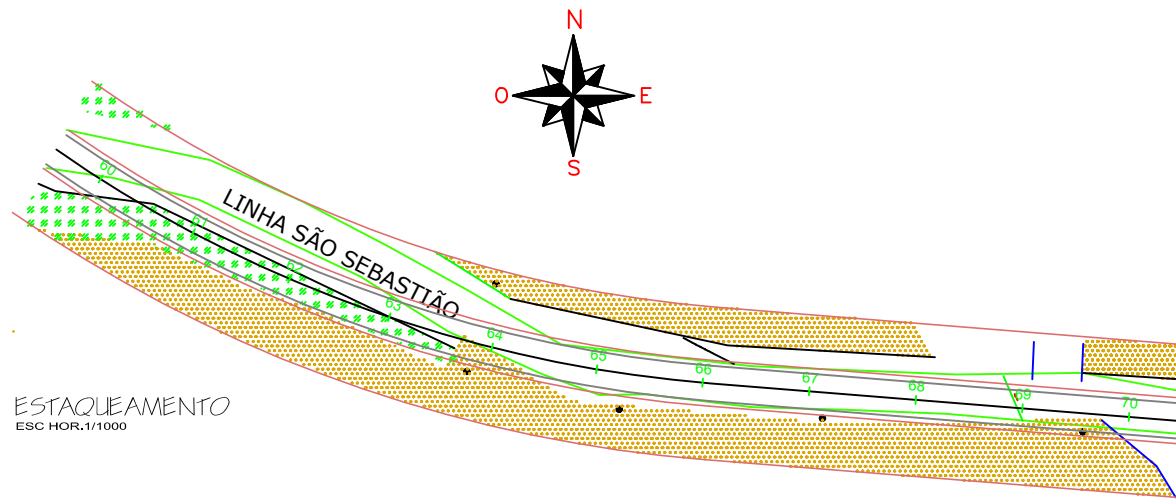
LEGENDA

- BORDO EXISTENTE
- CERCA
- POSTE

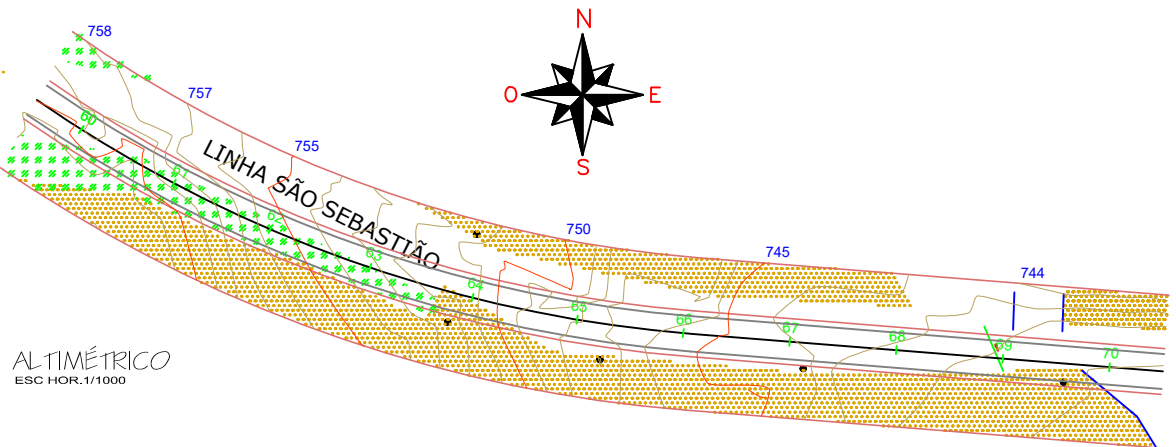


PERFIL TRANSVERSAL

ESC. 1 / 50



ESTAQUEAMENTO
ESC HOR. 1/1000



ALTIMÉTRICO
ESC HOR. 1/1000

LEGENDA	CURVA DE NÍVEL	PERFIL DO TERRENO	CERCA	RM RESIDÊNCIA EM MADEIRA
	CURSO D'ÁGUA	BORDO DE TERRAPLANAGEM	MURO	RA RESIDÊNCIA EM ALVENARIA
	BUEIRO EXISTENTE	OFFSET DE ATERRO	BOCA DE LOBO	CR CONSTRUÇÃO RURAL
	EIXO PROJETADO	OFFSET DE CORTE	BUEIRO PROJETADO	POSTE
	BORDO PROJETADO	TALUDE DE CORTE	SARJETA EM CONCRETO	VEGETAÇÃO 1
	ACOSTAMENTO PROJETADO	TALUDE DE ATERRO	BOCA DE BUEIRO	VEGETAÇÃO RASTEIRA
GRADE PROJETADO	PISTA PAVIMENTADA	DRENO PROFUNDO	LAVOURA	

TÍTULO: PAVIMENTAÇÃO RODOVIA LINHA SÃO SEBASTIÃO	
REFERÊNCIA: PROJETO EXECUTIVO	PROJETO GEOMÉTRICO
PROPRIETÁRIO: MUNICÍPIO DE IBIAM	PRANCHA: 10
RESPONSÁVEL TÉCNICO: RONALDO REGALIN - ENGENHEIRO CIVIL	
ESCALA: SEM ESCALA	DATA: MARÇO/2019