

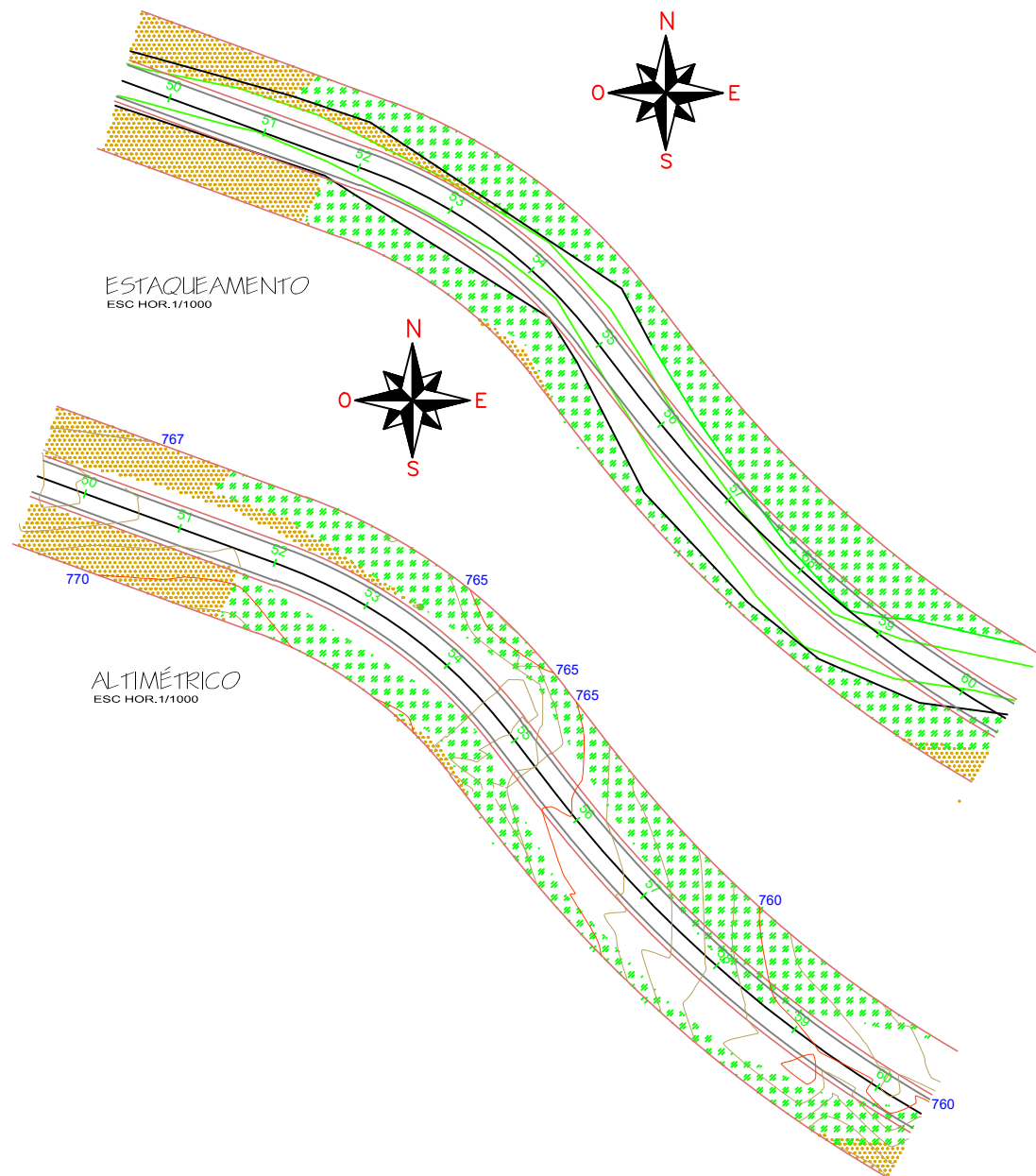
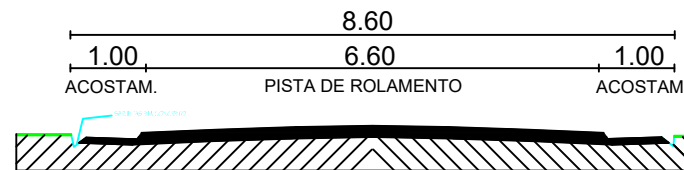
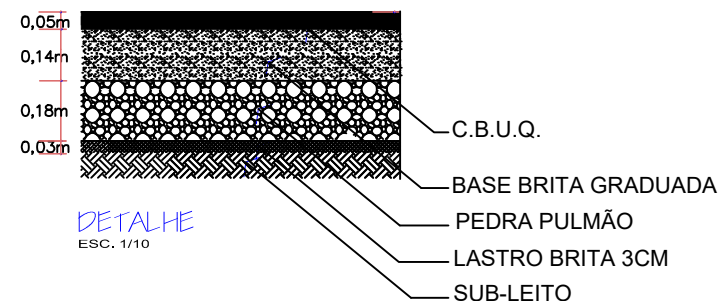
**ESTADÍSTICA DAS ÁREAS**

TRECHO RODOVIA LINHA SÃO SEBASTIÃO

EST. O ATÉ ESTAÇÃO 99+1.55	
EXTENSÃO	2,005,20m
LARGURA	8,60m
PISTA DE ROLAMENTO	6,60m
ACOSTAMENTO	1,00m( cada)
ÁREA A PAV. PISTA ROLAMENTO	13,254,52m <sup>2</sup>
ÁREA ACOSTAMENTO TRATAMENTO SUPERFICIAL SIMPLES	4,010,40m <sup>2</sup>

**LEGENDA**

- BORDO EXISTENTE
- CERCA
- POSTE



<b>LEGENDA</b>		CURVA DE NÍVEL		PERFIL DO TERRENO		CERCA		RM RESIDÊNCIA EM MADEIRA
		CURSO D'ÁGUA		BORDO DE TERRAPLANAGEM		MURO		RA RESIDÊNCIA EM ALVENARIA
		BUEIRO EXISTENTE		OFFSET DE CORTE		BOCA DE LOBO		CR CONSTRUÇÃO RURAL
		EIXO PROJETADO		TALUDE DE CORTE		SARJETA EM CONCRETO		↑ POSTE
		BORDO PROJETADO		TALUDE DE ATERRO		BOCA DE BUEIRO		VEGETAÇÃO 1
		ACOSTAMENTO PROJETADO		TALUDE DE ATERRO		DRENO PROFUNDO		VEGETAÇÃO RASTEIRA
	GRADE PROJETADO		PISTA PAVIMENTADA		LAVOURA			

TÍTULO: PAVIMENTAÇÃO RODOVIA LINHA SÃO SEBASTIÃO	
REFERÊNCIA: PROJETO EXECUTIVO	PROJETO GEOMÉTRICO
PROPRIETÁRIO: MUNICÍPIO DE IBIAM	PRANCHA: 09
RESPONSÁVEL TÉCNICO: RONALDO REGALIN - ENGENHEIRO CIVIL	
ESCALA: SEM ESCALA	DATA: MARÇO/2019