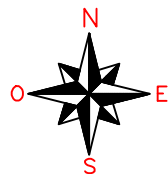


PROJETO GEOMÉTRICO



ESTADÍSTICA DAS ÁREAS

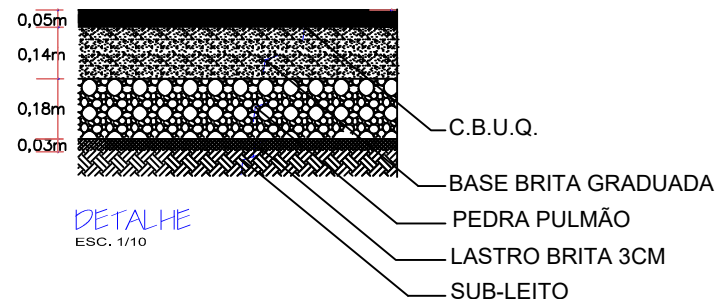
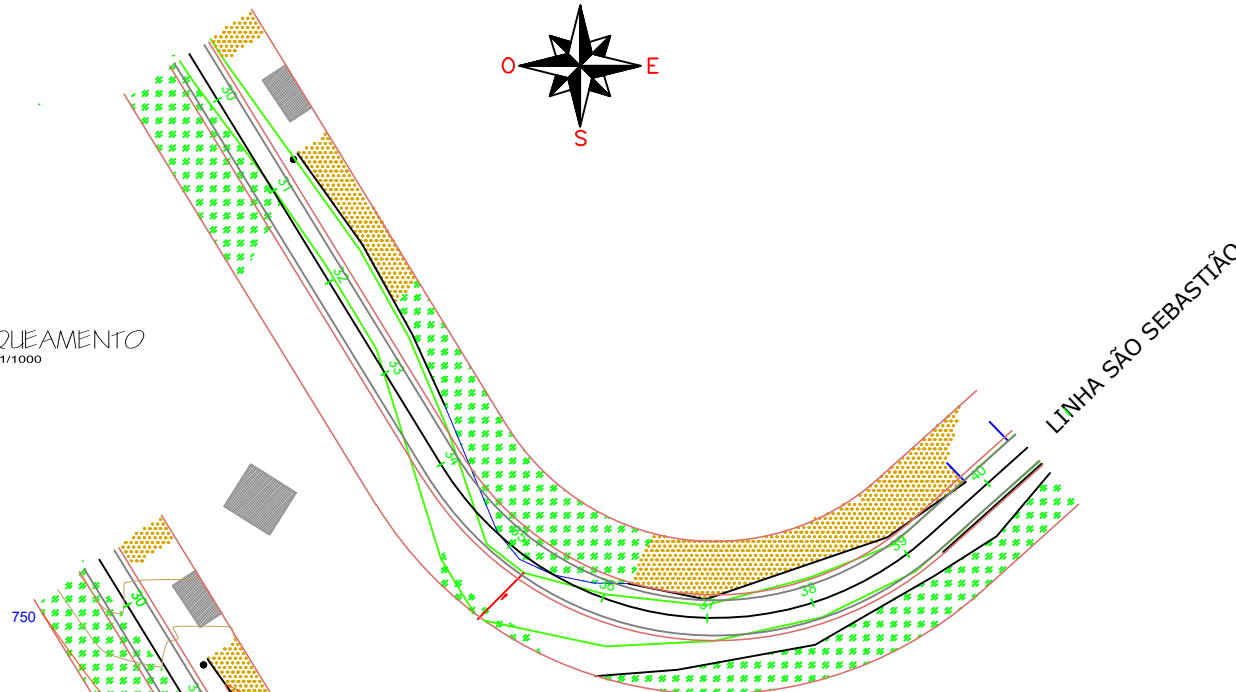
TRECHO RODOVIA LINHA SÃO SEBASTIÃO

EST. 0 ATÉ ESTACA 99+1,55	
EXTENSÃO	2,005,20m
LARGURA	8,60m
PISTA DE ROLAMENTO	6,60m
ACOSTAMENTO	1,00m (cada)
ÁREA A PAV. PISTA ROLAMENTO	13,254,52m ²
ÁREA ACOSTAMENTO TRATAMENTO SUPERFICIAL SIMPLES	4,010,40m ²

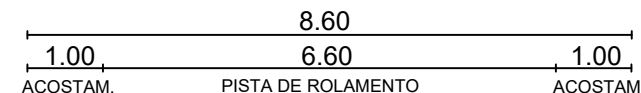
LEGENDA

- BORDO EXISTENTE
- CERCA
- POSTE

ESTAQUEAMENTO
ESC HOR. 1/1000



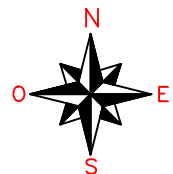
DETALHE
ESC. 1/10



PERFIL TRANSVERSAL

ESC. 1 / 50

ALTIMÉTRICO
ESC HOR. 1/1000



LEGENDA		CURVA DE NÍVEL		PERFIL DO TERRENO		CERCA		RM RESIDÊNCIA EM MADEIRA
		CURSO D'ÁGUA		BORDO DE TERRAPLANAGEM		MURO		RA RESIDÊNCIA EM ALVENARIA
		BUEIRO EXISTENTE		OFFSET DE CORTE		BOCA DE LOBO		CR CONSTRUÇÃO RURAL
		BUEIRO PROJETADO		OFFSET DE ATERRO		SARJETA EM CONCRETO		↑ POSTE
	BORDO PROJETADO		TALUDE DE CORTE		BOCA DE BUEIRO		VEGETAÇÃO 1	
	ACOSTAMENTO PROJETADO		TALUDE DE ATERRO		DRENO PROFUNDO		VEGETAÇÃO RASTEIRA	
	GRADE PROJETADO		PISTA PAVIMENTADA				LAVOURA	

TÍTULO: PAVIMENTAÇÃO RODOVIA LINHA SÃO SEBASTIÃO	
REFERÊNCIA: PROJETO EXECUTIVO	PROJETO GEOMÉTRICO
PROPRIETÁRIO: MUNICÍPIO DE IBIAM	
RESPONSÁVEL TÉCNICO: RONALDO REGALIN - ENGENHEIRO CIVIL	PRANCHA: 07
ESCALA: SEM ESCALA	DATA: MARÇO/2019