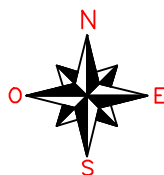


PROJETO GEOMÉTRICO



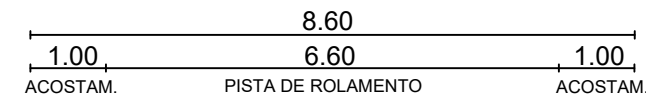
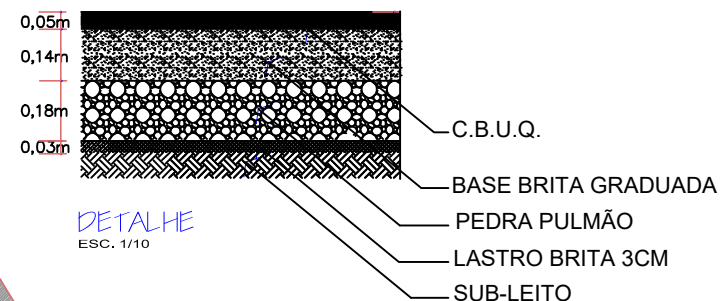
ESTADÍSTICA DAS ÁREAS

TRECHO RODOVIA LINHA SÃO SEBASTIÃO

EST. O ATÉ ESTACA 99+1.55	
EXTENSÃO	2,005,20m
LARGURA	8,60m
PISTA DE ROLAMENTO	6,60m
ACOSTAMENTO	1,00m (cada)
ÁREA A PAV. PISTA ROLAMENTO	13,254,52m ²
ÁREA ACOSTAMENTO TRATAMENTO SUPERFICIAL SIMPLES	4,010,40m ²

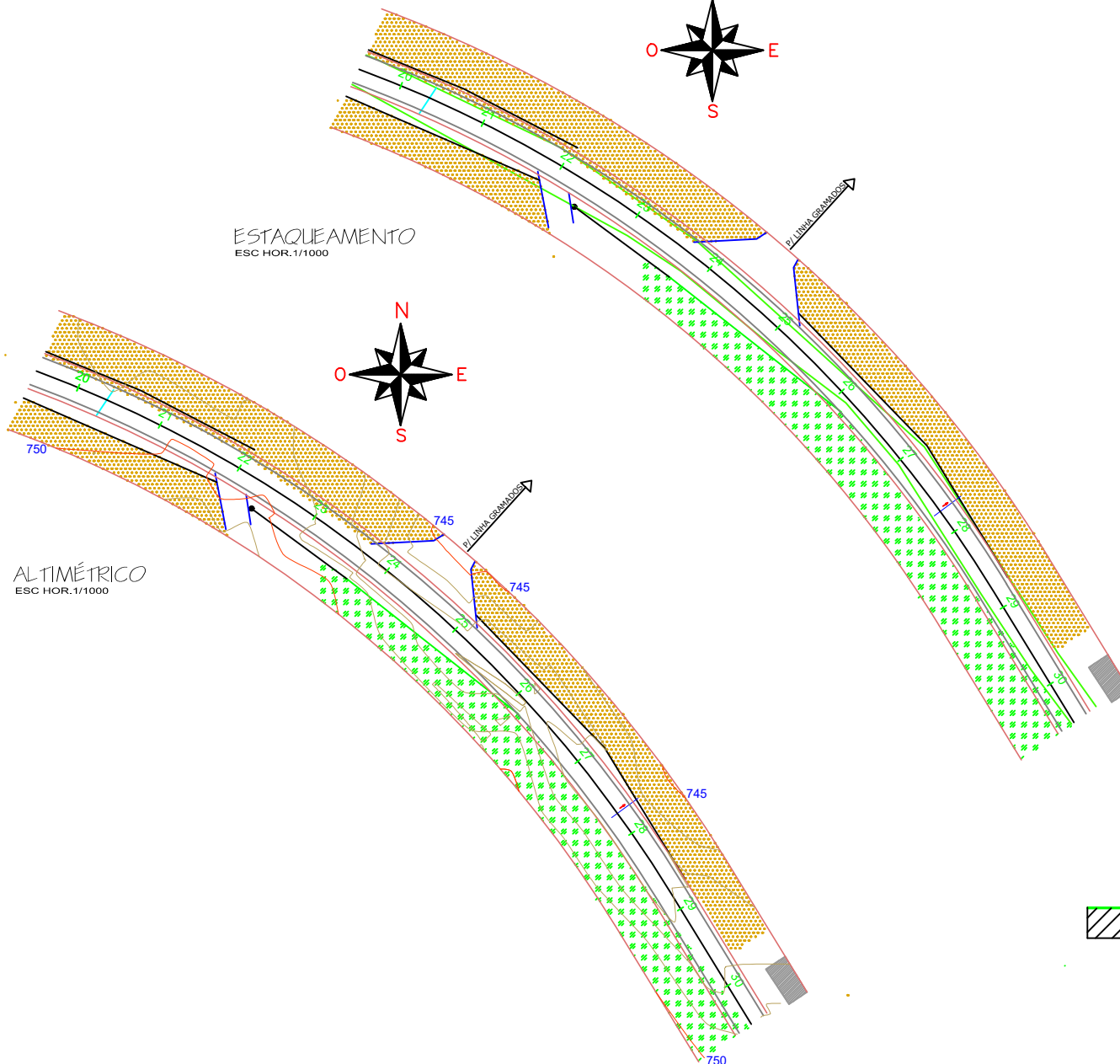
LEGENDA

- BORDO EXISTENTE
- CERCA
- POSTE



PERFIL TRANSVERSAL

ESC. 1 / 50



LEGENDA	CURVA DE NÍVEL	PERFIL DO TERRENO	CERCA	RM RESIDÊNCIA EM MADEIRA
	CURSO D'ÁGUA	BORDO DE TERRAPLANAGEM	MURO	RA RESIDÊNCIA EM ALVENARIA
	BUEIRO EXISTENTE	OFFSET DE ATERRO	BOCA DE LOBO	CR CONSTRUÇÃO RURAL
	BUEIRO PROJETADO	OFFSET DE CORTE	SARJETA EM CONCRETO	POSTE
	BORDO PROJETADO	TALUDE DE CORTE	DRENO PROFUNDO	VEGETAÇÃO 1
ACOSTAMENTO PROJETADO	TALUDE DE ATERRO		VEGETAÇÃO RASTEIRA	
GRADE PROJETADO	PISTA PAVIMENTADA		LAVOURA	

TÍTULO: PAVIMENTAÇÃO RODOVIA LINHA SÃO SEBASTIÃO	
REFERÊNCIA: PROJETO EXECUTIVO	PROJETO GEOMÉTRICO
PROPRIETÁRIO: MUNICÍPIO DE IBIAM	
RESPONSÁVEL TÉCNICO: RONALDO REGALIN - ENGENHEIRO CIVIL	PRANCHA: 06
ESCALA: SEM ESCALA	DATA: MARÇO/2019