




PROJETO GEOMÉTRICO

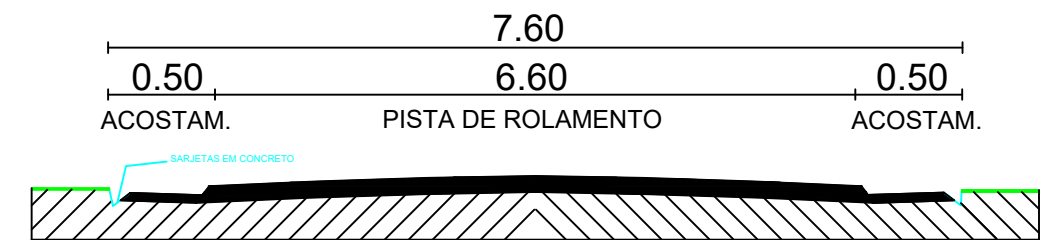
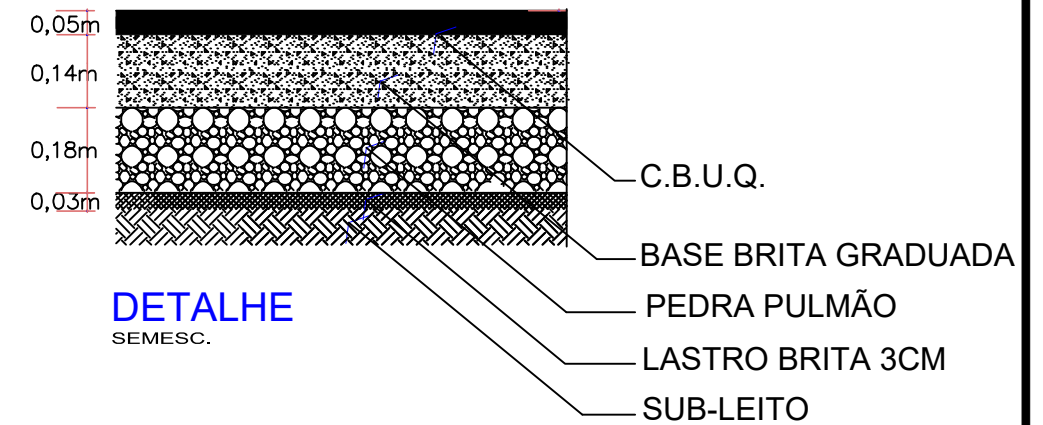
ESTATÍSTICA DAS ÁREAS





























TRECHO RODOVIA LINHA SANTO ALÉCIO

EST. 0,000 ATÉ EST. 96+5,80	
EST. A PAVIMENTAR 0 ATÉ EST. 55	
EXTENSÃO	1.100,00m
LARGURA	7,60m
PISTA DE ROLAMENTO	6,60m
ACOSTAMENTO	0,50m(cada)
ÁREA A PAV. PISTA ROLAMENTO	7.260,00m ²
ÁREA ACOSTAMENTO TRATAMENTO SUPERFICIAL SIMPLES	1.100,00m ²
ÁREA TOTAL A PAVIMENTAR	8.360,00m ²

LEGENDA

-  BORDO EXISTENTE
-  CERCA
-  POSTE



LEGENDA	 CURVA DE NÍVEL	 PERFIL DO TERRENO	 CERCA	 RM RESIDÊNCIA EM MADEIRA
	 CURSO D'ÁGUA	 BORDO DE TERRAPLANAGEM	 MURO	 RA RESIDÊNCIA EM ALVENARIA
	 BUEIRO EXISTENTE	 OFFSET DE ATERRAMENTO	 BOCA DE LOBO	 CR CONSTRUÇÃO RURAL
	 EIXO PROJETADO	 OFFSET DE CORTE	 BUEIRO PROJETADO	 POSTE
	 BORDO PROJETADO	 TALUDE DE CORTE	 SARJETA EM CONCRETO	 VEGETAÇÃO 1
	 ACOSTAMENTO PROJETADO	 TALUDE DE ATERRAMENTO	 BOCA DE BUEIRO	 VEGETAÇÃO RASTEIRA
 GRADE PROJETADO	 PISTA PAVIMENTADA	 DRENO PROFUNDO	 LAVOURA	



TÍTULO:	PAVIMENTAÇÃO RODOVIA LINHA SANTO ALÉCIO	
REFERÊNCIA:	PROJETO EXECUTIVO	PROJETO GEOMÉTRICO
PROPRIETÁRIO:	MUNICÍPIO DE IBIAM	
RESPONSÁVEL TÉCNICO:	RONALDO REGALIN - ENGENHEIRO CIVIL	
ESCALA:	SEM ESCALA	DATA: DEZ./2019