
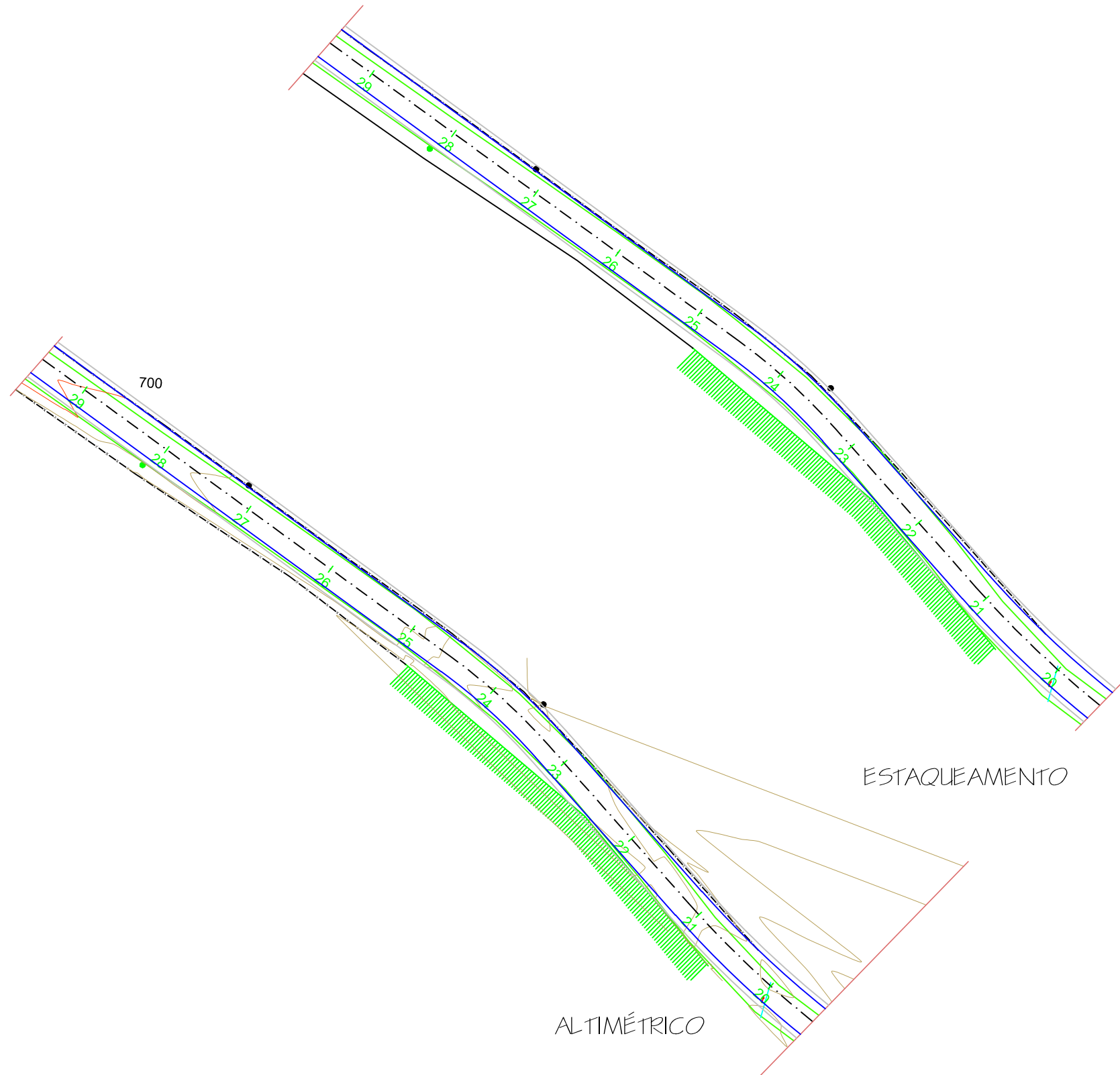


PROJETO GEOMÉTRICO



TRECHO 3



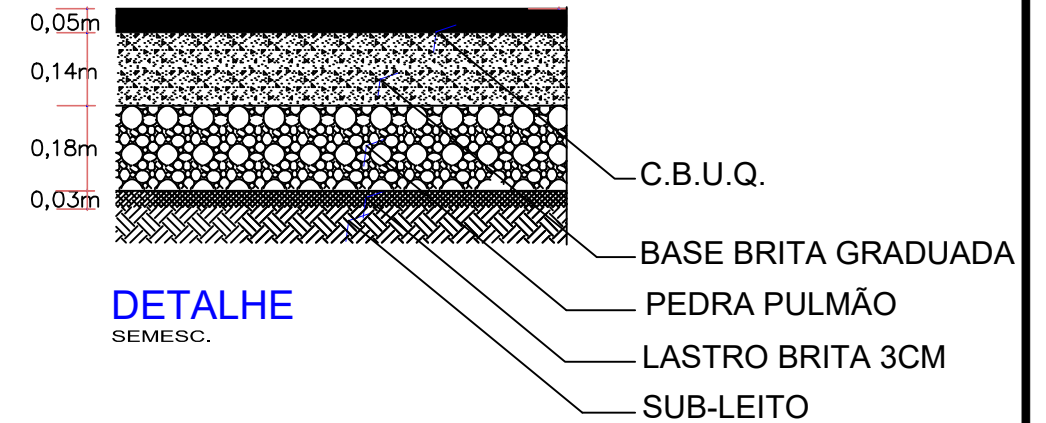
ESTATÍSTICA DAS ÁREAS

TRECHO RODOVIA LINHA SANTO ALÉCIO

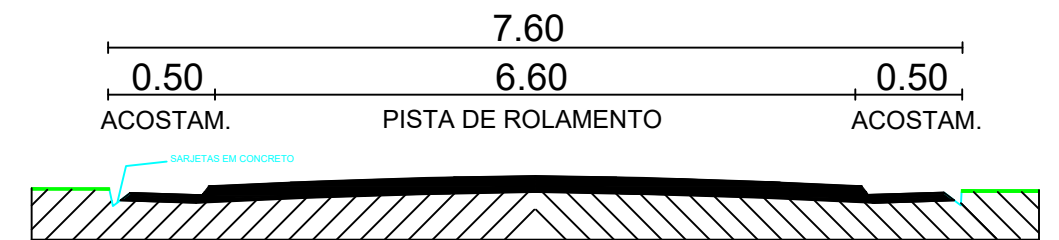
EST. 0,000 ATÉ EST. 96+5,80	
EST. A PAVIMENTAR 0 ATÉ EST. 55	
EXTENSÃO	1.100,00m
LARGURA	7,60m
PISTA DE ROLAMENTO	6,60m
ACOSTAMENTO	0,50m(cada)
ÁREA A PAV. PISTA ROLAMENTO	7.260,00m ²
ÁREA ACOSTAMENTO TRATAMENTO SUPERFICIAL SIMPLES	1.100,00m ²
ÁREA TOTAL A PAVIMENTAR	8.360,00m ²

LEGENDA

- BORDO EXISTENTE
- - - - - CERCA
- POSTE



DETALHE SEMESC.



PERFIL TRANSVERSAL

ESC. 1 / 50

LEGENDA		CURVA DE NÍVEL		PERFIL DO TERRENO		CERCA		RM RESIDÊNCIA EM MADEIRA
		CURSO D'ÁGUA		BORDO DE TERRAPLANAGEM		MURO		RA RESIDÊNCIA EM ALVENARIA
		BUEIRO EXISTENTE		OFFSET DE CORTE		BOCA DE LOBO		CR CONSTRUÇÃO RURAL
		EIXO PROJETADO		TALUDE DE CORTE		SARJETA EM CONCRETO		POSTE
		BORDO PROJETADO		TALUDE DE ATERRO		BOCA DE BUEIRO		VEGETAÇÃO 1
		ACOSTAMENTO PROJETADO		PISTA PAVIMENTADA		DRENO PROFUNDO		VEGETAÇÃO RASTEIRA
	GRADE PROJETADO						LAVOURA	



TÍTULO:	PAVIMENTAÇÃO RODOVIA LINHA SANTO ALÉCIO	
REFERÊNCIA:	PROJETO EXECUTIVO	PROJETO GEOMÉTRICO
PROPRIETÁRIO:	MUNICÍPIO DE IBIAM	
FRANCHA:	06	
RESPONSÁVEL TÉCNICO:		
ESCALA:	SEM ESCALA	DATA: DEZ./2019