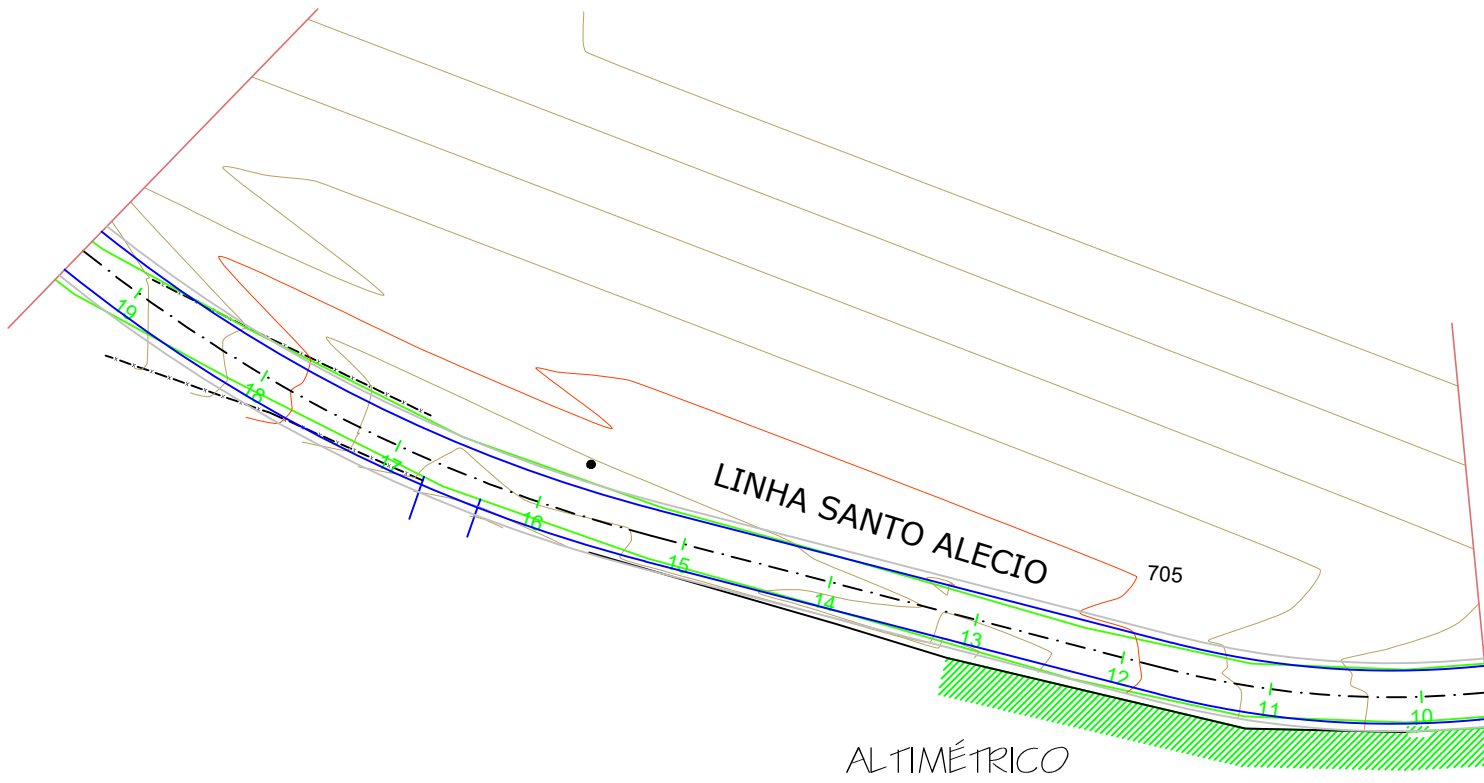
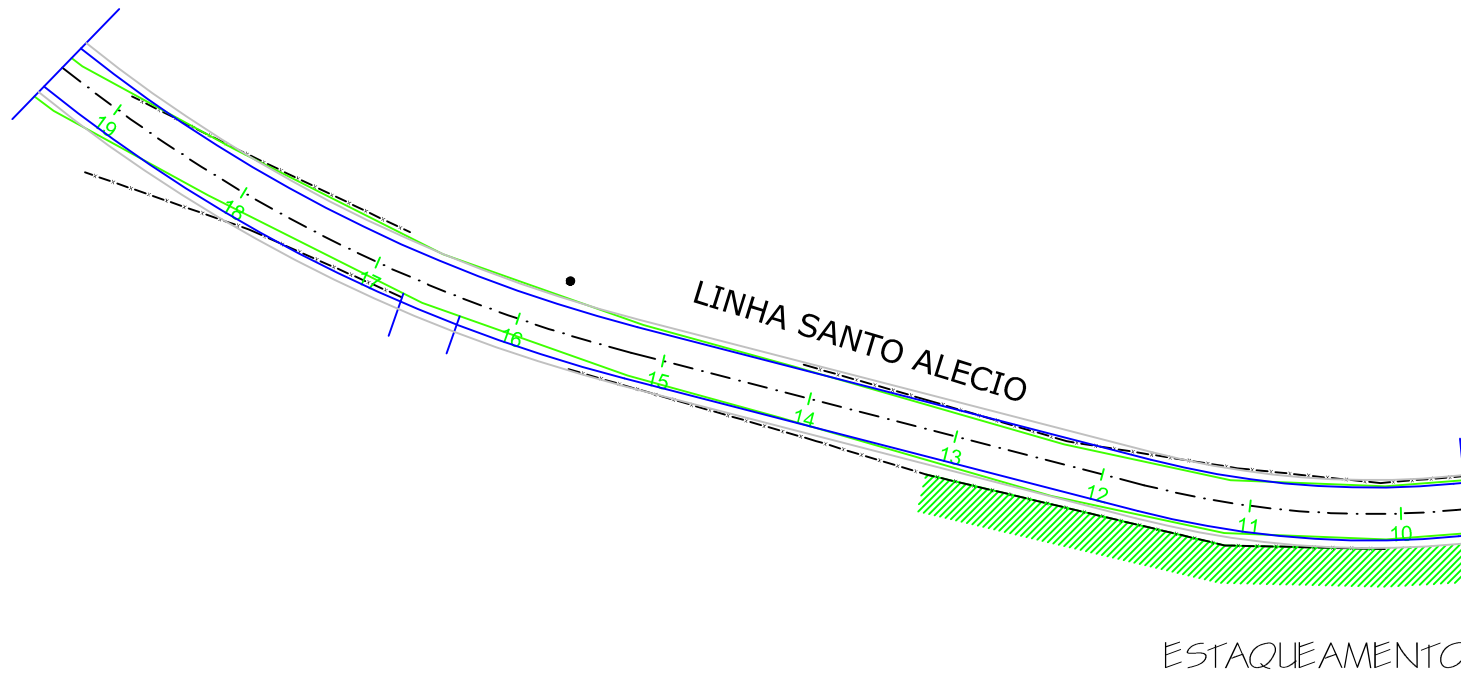


TRECHO 2



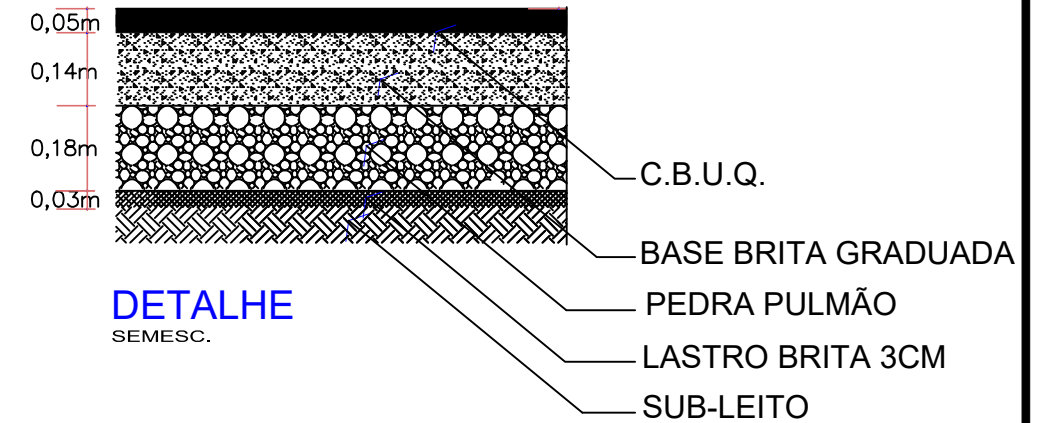
ESTATISTICA DAS AREAS

TRECHO RODOVIA LINHA SANTO ALECIO

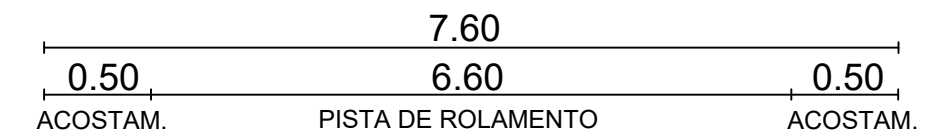
EST. 0,000 ATÉ EST. 96+5,80	
EST. A PAVIMENTAR 0 ATÉ EST. 55	
EXTENSÃO	1.100,00m
LARGURA	7,60m
PISTA DE ROLAMENTO	6,60m
ACOSTAMENTO	0,50m(cada)
AREA A PAV. PISTA ROLAMENTO	7.260,00m ²
AREA ACOSTAMENTO TRATAMENTO SUPERFICIAL SIMPLES	1.100,00m ²
AREA TOTAL A PAVIMENTAR	8.360,00m ²

LEGENDA

- BORDO EXISTENTE
- - - - - CERCA
- POSTE



DETALHE
SEMESC.



PERFIL TRANSVERSAL

ESC. 1 / 50

LEGENDA		CURVA DE NÍVEL		PERFIL DO TERRENO		CERCA		RM RESIDÊNCIA EM MADEIRA
		CURSO D'ÁGUA		BORDO DE TERRAPLANAGEM		MURO		RA RESIDÊNCIA EM ALVENARIA
		BUEIRO EXISTENTE		OFFSET DE CORTE		BOCA DE LOBO		CR CONSTRUÇÃO RURAL
		EIXO PROJETADO		TALUDE DE CORTE		SARJETA EM CONCRETO		POSTE
	BORDO PROJETADO		TALUDE DE ATERRO		BOCA DE BUEIRO		VEGETAÇÃO 1	
	ACOSTAMENTO PROJETADO		PISTA PAVIMENTADA		DRENO PROFUNDO		VEGETAÇÃO RASTEIRA	
	GRADE PROJETADO						LAVOURA	



TÍTULO:	PAVIMENTAÇÃO RODOVIA LINHA SANTO ALECIO	
REFERÊNCIA:	PROJETO EXECUTIVO	PROJETO GEOMÉTRICO
PROPRIETÁRIO:	MUNICIPIO DE IBIAM	
RESPONSÁVEL TÉCNICO:	RONALDO REGALIN - ENGENHEIRO CIVIL	
ESCALA:	SEM ESCALA	DATA: DEZ./2019

FRANCHA:
05